

BIOTOP- UND NUTZUNGSTYPEN

Acker- und Gartenbaubiotopie

AA, AB

Bach, naturnaher Bach, naturnaher Bach

Fluss, naturnaher Fluss

Graben, Graben mit Gehölzen, kalk- und nährstoffarmer Graben, Kanal

Kleingewässer

Tümpel in Agrarlandschaft, Wald und landwirtschaftlich ungenutzter Offenfläche

Naturnaher Teich

Künstliche oder künstlich überprägte Stillgewässer

Fluss-Altwasser

Röhrichte und Niedermoo

Landröhricht

Niedermoo und Sümpfe

Grünland

Grünland, Einsaatgrünland, sonstiges Weideland

Artenreiches Feucht- und Naßgrünland

Grünland (gegrüppelt)

Grünland (mesophil)

Nasswiesen

Photovoltaikfläche

Heide

Feuchte Sandheide

Ruderalfluren

(Halb-) Ruderal-Gras- und Staudenfluren feuchter und mittlerer Standorte

Wälder, Gebüsche und Kleingehölze

flächige Gehölze und Gehölzstrukturen

Feldhecke ebenerdig

Baumreihe, Allee, Fließgewässer begleitender Gehölzsaum

Knick, Wallhecken mit typischen oder standortfremden Gehölzen, gehölzfreier Knick

Redder

Weidenfeuchtwald

Gebüsche feuchter und frischer Standorte

Weiden-Pionierwald

Eichenkratt

Laubwald, Nadelwald, Mischwald, Forstflächen mit heimischen Baumarten

Siedlungsbiotope

Siedlungsbiotope

Sportplatz, Reitplatz

Golfplatz

Gewerbegebiete und Industrie

Kläranlagen, Rieselfelder

Gärten

Militärische Flächen

Bankett ohne Gehölze

Bankett mit Gehölzen

Bahn-/ Gleisanlage

Straßenverkehrsfläche (versiegelt)

Parkplatz

Straßenverkehrsfläche (teilversiegelt)

Straßenverkehrsfläche (unversiegelt)

Deich

Abgrabungs-/ Aufschüttungsfläche (teilweise bewachsen), Lärm- und Sichtschutzwälle

Fließgewässer

Bach, naturnaher Bach, naturnaher Bach

Graben, Graben mit Gehölzen, Kanal

Fluss-Altwasser

Gehölze

Baumreihe, Fließgewässer begleitender Gehölzsaum

Allee

Feldhecke ebenerdig

Knick, Wallhecken mit typischen oder standortfremden Gehölzen, gehölzfreier Knick

Redder

Straßenbegleitgrün mit Gehölzen

Biotope der Verkehrsanlagen inkl. Küstenschutz

Deich/ Damm

Bahndamm

Einzelbäume

zu bilanzierender Überhälter mit Nummer

(Maßnahmen (K-Ar) + (K-Ar) Konflikte (K-Ar) + (K-Ar) / (K-P))

VORHABEN

Arbeitsflächen und Zuwegungen (temporäre baubedingte Inanspruchnahme) durch Kampfmittel beeinträchtigte Fläche

FREILEITUNG

Neubau der 380-kV-Leitung Heide West - Husum Nord

End-/ Abspannmast (4-Systemmast)

Tragmast (4-Systemmast)

End-/ Abspannmast (2-Systemmast)

Tragmast (2-Systemmast)

Mastnummer LH-13-320

380-kV-Leitung Heide West - Husum Nord LH-13-320

Zuwegungen (ausschließlich dingliche Sicherung)

110-kV-Leitung

Bestandsmast

Rückbau Bestandsmast

End-/ Abspannmast, Neubau

Tragmast, Neubau

Mastnummer (Bestand und Rückbau) Mastnummer (Neubau)

Bestandsleitung LH-13-102, LH-13-132, LH-13-132C, LH-13-139, LH-13-135E

Rückbau Bestandsleitung LH-13-132, LH-13-132C, LH-13-139

Neubeseilung/ Umschwenkung Leitung mit Beschriftung

Neubau Leitung mit Beschriftung

Schutzstreifen Bestandsleitung

380 kV und 110 kV betreffend

Portal

Schutzstreifen Neubau/ Neubeseilung

Provisorium inkl. Zuwegung

1/K Kabelprovisorium

Freileitungsprovisorium

Ausbau-/ Ertüchtigungsmaßnahme Wegekonzep (Anlage 3.8.3)

UMSPANNWERK HUSUM NORD MIT ZUFABRT

Durchlass dauerhaft

Durchlass temporär

Waldabstand bauliche Anlagen (§ 24 LwaldG SH)

Umspannwerk

Neuanpflanzung Baum-Strauch-Hecke

Neuanpflanzung Strauch-Hecke (Wuchshöhe 4-7m)

Lagerfläche Oberboden

Baueinrichtungsfläche

Parkfläche

Feuerwehrauflastfläche

Neubau Graben

Graben-Pflegestreifen

Überbaute Fläche UW

Dauerhafte Zufahrt und Kurvenaufweitungen

Asphalt

Bankett/ Koppelzufahrt

Böschung

Rasenmulde

Grabenverlegung

Neubau Graben

Neubau Wall

Baueinrichtungsfläche

Temporäre Zufahrt

Asphaltfläche temporär

Bankett temporär

Böschung temporär

Grabenverlegung

Baueinrichtungsfläche

Temporäre Anpassung gemeindlicher Weg

Schutzstatus

Gesetzlich geschütztes Biotop gemäß § 30 BNatSchG i.V.m. § 21 LNatSchG

- zusätzlich nach neuem LNatSchG (27.05.2016) arten- und strukturreiches Dauergrünland

(GMm) Mesophiles Grünland

(GMmg) Mesophiles Grünland, geprüpft

(GM/PV) Mesophiles Grünland mit Photovoltaikanlagen

(GN) Nasswiese, Nasse Magerwiese/-weide

EINGRIFFE AN GEHÖLZEN UND GEWÄSSERN

Höhenbeschränkung bei Einzelbäumen

Höhenbeschränkung bei linearen Gehölzen

Höhenbeschränkung bei hoch aufwachsenden Gehölzen

Endzeitiger Rückschnitt von Knicks

Knickbeseitigung

Knickverlegung, Wiederherstellung von Knicks (Vermeidungsmaßnahme)

Mast über Knick

Rodung von Einzelbäumen

Rodung von linearen Gehölzen

Rodung von flächenhaften Gehölzen

Temporäre Inanspruchnahme von Wald nach LwaldG (anschl. Wiederaufforstung)

Waldumwandlung von flächenhaften Gehölzen nach LwaldG

Dauerhafte Verrohrung

Temporäre Verrohrung

Grabenverfüllung

Drainage dauerhaft, Baugrube temporär

Arbeitsbereich Drainage

VERMEIDUNGSMAßNAHMEN

V-5, Trennung von hochwertigen Biotopen und Arbeitsflächen durch Abzäunen

V-Ar11, Aufstellen von Amphibienzäunen

FLEDERMÄUSE

Potenzielle Höhlenquartiere

NACHRICHTLICH

AUSGLEICHSLÄCHEN* / ÖKOKONTEN

Ausgleichsflächen (Flächen) - schematische Darstellung

Ausgleichsflächen (Linien) - schematische Darstellung

Ökokontofflächen

(geprüfte Flächen sind mit Nummern versehen)

* Rückbau von Freileitungen und Eingriffsflächen sind nicht dargestellt

SCHUTZGEBIETE

Schutzgebiete gemäß EU-Richtlinien

Vogelschutzgebiete

FFH-Gebiete

Schutzgebiete gemäß LNatSchG SH

Landschaftsschutzgebiete (auch vorgeschlagene und sichergestellte)

Naturschutzgebiete geplant

PLANERISCHE VORGABEN

Biotopverbundsystem

Schwerpunktgebiet

Hauptverbundachse

Nebenverbundachse

SONSTIGES

Abgrenzung UW Heide West (kein Bestandteil des Vorhabens - Blatt 1)

Zuwegung zum UW Heide West (Blatt 1)

Verfahrensgrenze

Blattschnitte technische Planung mit Nummer

Verwaltungsflächen der Stiftung Naturschutz - schematische Darstellung

Baudenkmal

Archäologisches Denkmal

Neubau Graben in Abschnitt 2 geplant (Blatt 1)

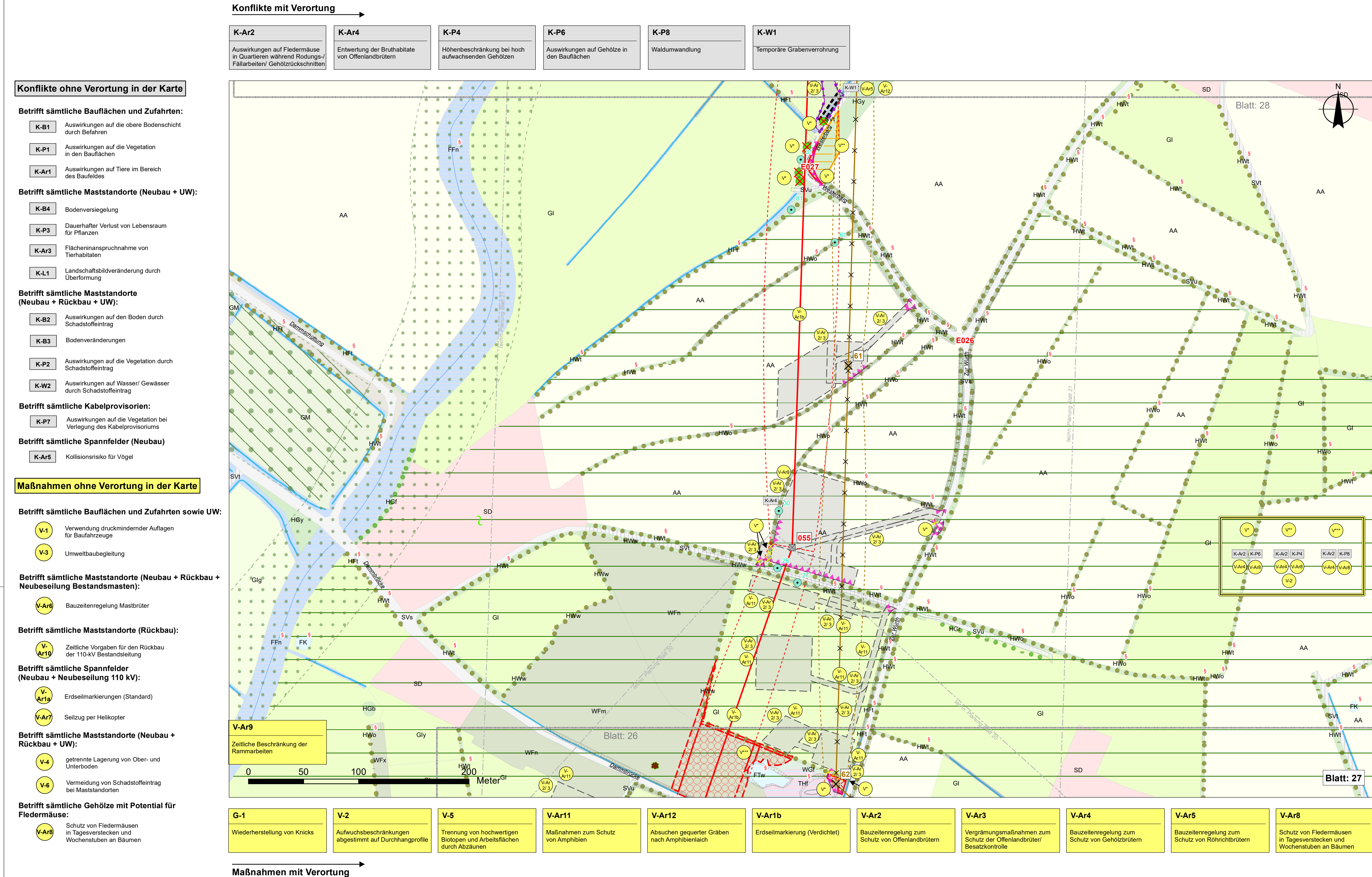
Weitere 110-kV-Leitungen

Flächenbedarf SH Netz Planung (Blatt 1-4)

Rückbau Bestandsmast (nachrichtlich) mit Mastnummer (Blatt 3 und 4)

Himmelreich Straßenname





BIOTOP- UND NUTZUNGSTYPEN

Acker- und Gartenbaubiotopie

AA, AB

Bach, naturnaher Bach, naturnaher Bach

Fluss, naturnaher Fluss

Graben, Graben mit Gehölzen, kalk- und nährstoffarmer Graben, Kanal

Kleingewässer

Tümpel in Agrarlandschaft, Wald und landwirtschaftlich ungenutzter Offenfläche

Naturgeprägter Teich

Künstliche oder künstlich überprägte Stillgewässer

Fluss-Altwasser

Röhrichte und Niedermoore

Landröhricht

Niedermoore und Sümpfe

Grünland

Grünland, Einsaatgrünland, sonstiges Weideland

Artenreiches Feucht- und Naßgrünland

Grünland (gegrüppelt)

Grünland (mesophil)

Nasswiesen

Photovoltaikfläche

Heide

Feuchte Sandheide

Ruderalffuren

(Halb-) Ruderale Gras- und Staudenffuren feuchter und mittlerer Standorte

Wälder, Gebüsch und Kleingehölze

flächige Gehölze und Gehölzstrukturen

Feldhecke ebenerdig

Baumreihe, Allee, Fließgewässer begleitender Gehölzsaum

Knick, Wallhecken mit typischen oder standortfremden Gehölzen, gehölzfreier Knick

Redder

Weidenfeuchtwald

Gebüsch feuchter und frischer Standorte

Weiden-Pionierwald

Eichenkratt

Laubwald, Nadelwald, Mischwald, Forstflächen mit heimischen Baumarten

Siedlungsbiotope

Siedlungsbiotope

Sportplatz, Reitplatz

Golfplatz

Gewerbegebiete und Industrie

Klaranlagen, Rieselfelder

Gärten

Militärische Flächen

Bankett ohne Gehölze

Bankett mit Gehölzen

Bahn-/ Gleisanlage

Straßenverkehrsfläche (versiegelt)

Parkplatz

Straßenverkehrsfläche (teilversiegelt)

Straßenverkehrsfläche (unversiegelt)

Deich

Abgrabungs-/ Aufschüttungsfläche (teilweise bewachsen), Lärm- und Sichtschutzwälle

Fließgewässer

Bach, naturnaher Bach, naturnaher Bach

Graben, Graben mit Gehölzen, Kanal

Fluss-Altwasser

Gehölze

Baumreihe, Fließgewässer begleitender Gehölzsaum

Allee

Feldhecke ebenerdig

Knick, Wallhecken mit typischen oder standortfremden Gehölzen, gehölzfreier Knick

Redder

Straßenbegleitgrün mit Gehölzen

Biotope der Verkehrsanlagen inkl. Küstenschutz

Deich/ Damm

Bahndamm

Einzelbäume

zu bilanzierender Überhälter mit Nummer

(Maßnahmen (K-Ar) + (K-P) Konflikte (K-Ar) + (K-P) (K-P))

VORHABEN

Arbeitsflächen und Zuwegungen (temporäre baubedingte Inanspruchnahme) durch Kampfmittel beeinträchtigte Fläche

FREILEITUNG

Neubau der 380-kV-Leitung Heide West - Husum Nord

End-/ Abspannmast (4-Systemmast)

Tragmast (4-Systemmast)

End-/ Abspannmast (2-Systemmast)

Tragmast (2-Systemmast)

Mastnummer LH-13-320

380-kV-Leitung Heide West - Husum Nord LH-13-320

Zuwegungen (ausschließlich dingliche Sicherung)

110-kV-Leitung

Bestandsmast

Rückbau Bestandsmast

End-/ Abspannmast, Neubau

Tragmast, Neubau

Mastnummer (Bestand und Rückbau) Mastnummer (Neubau)

Bestandsleitung LH-13-102, LH-13-132, LH-13-132C, LH-13-139, LH-13-135E

Rückbau Bestandsleitung LH-13-132, LH-13-132C, LH-13-139

Neubeseilung/ Umschwenkung Leitung mit Beschriftung

Neubau Leitung mit Beschriftung

Schutzstreifen Bestandsleitung

380 kV und 110 kV betreffend

Portal

Schutzstreifen Neubau/ Neubeseilung

Provisorium inkl. Zuwegung

1.K Kabelprovisorium

Freileitungsprovisorium

Ausbauerfordernis von Zufahrten mit Nummer

A-/ EX01 Ausbau-/ Ertüchtigungsmaßnahme Wegekonzept (Anlage 3.8.3)

UMSPANNWERK HUSUM NORD MIT ZUFABRT

Durchlass dauerhaft

Durchlass temporär

Waldabstand bauliche Anlagen (§ 24 LWaldG SH)

Umspannwerk

Neuanpflanzung Baum-Strauch-Hecke

Neuanpflanzung Strauch-Hecke (Wuchshöhe 4-7m)

Lagerfläche Oberboden

Baueinrichtungsfläche

Parkfläche

Feuerwehrauflastfläche

Neubau Graben

Graben-Pflegestreifen

Überbaute Fläche UW

Dauerhafte Zufahrt und Kurvenaufweitungen

Asphalt

Bankett/ Koppelfahrt

Böschung

Rasenmulde

Grabenverlegung

Neubau Graben

Neubau Wall

Baueinrichtungsfläche

Temporäre Zufahrt

Asphaltfläche temporär

Bankett temporär

Böschung temporär

Grabenverlegung

Baueinrichtungsfläche

Temporäre Anpassung gemeindlicher Weg

Schutzstatus

Gesetzlich geschütztes Biotop gemäß § 30 BNatSchG i.V.m. § 21 LNatSchG

- zusätzlich nach neuem LNatSchG (27.05.2016) arten- und strukturreiches Dauergrünland

(GMm²)

(GMm²)

(GM/PV²)

(GN², GNm²)

Mesophiles Grünland

Mesophiles Grünland, gegruppt

Mesophiles Grünland mit Photovoltaikanlagen

Nährstoffreiche Nasswiese, Nasses Magerwiese/-weide

EINGRIFFE AN GEHÖLZEN UND GEWÄSSERN

Höhenbeschränkung bei Einzelbäumen

Höhenbeschränkung bei linearen Gehölzen

Höhenbeschränkung bei hoch aufwachsenden Gehölzen

Vorzeitiger Rückschnitt von Knicks

Knickbeseitigung

Knickverlegung, Wiederherstellung von Knicks (Vermeidungsmaßnahme)

Mast über Knick

Rodung von Einzelbäumen

Rodung von linearen Gehölzen

Rodung von flächenhaften Gehölzen

Temporäre Inanspruchnahme von Wald nach LWaldG (anschl. Wiederaufforstung)

Waldumwandlung von flächenhaften Gehölzen nach LWaldG

Dauerhafte Verrohrung

Temporäre Verrohrung

Grabenverfüllung

Drainage dauerhaft, Baugrube temporär

Arbeitsbereich Drainage

VERMEIDUNGSMAßNAHMEN

V-5, Trennung von hochwertigen Biotopen und Arbeitsflächen durch Abzäunen

V-Ar11, Aufstellen von Amphibienzäunen

FLEDERMÄUSE

Potenzielle Höhlenquartiere

NACHRICHTLICH

AUSGLEICHSLÄCHEN/ ÖKOKONTEN

Ausgleichsflächen (Flächen) - schematische Darstellung

Ausgleichsflächen (Linien) - schematische Darstellung

Ökokontofflächen

(geprüfte Flächen sind mit Nummern versehen)

* Rückbau von Freileitungen und Eingriffsflächen sind nicht dargestellt

SCHUTZGEBIETE

Schutzgebiete gemäß EU-Richtlinien

Vogelschutzgebiete

FFH-Gebiete

Schutzgebiete gemäß LNatSchG SH

Landschaftsschutzgebiete (auch vorgeschlagene und sichergestellte)

Naturschutzgebiete geplant

PLANERISCHE VORGABEN

Biotopverbundsystem

Schwerpunktgebiet

Hauptverbundachse

Nebenverbundachse

SONSTIGES

Abgrenzung UW Heide West (kein Bestandteil des Vorhabens - Blatt 1)

Zuwegung zum UW Heide West (Blatt 1)

Verfahrensgrenze

Blattschnitte technische Planung mit Nummer

Verwaltungsflächen der Stiftung Naturschutz - schematische Darstellung

Baudenkmal

Archäologisches Denkmal

Neubau Graben in Abschnitt 2 geplant (Blatt 1)

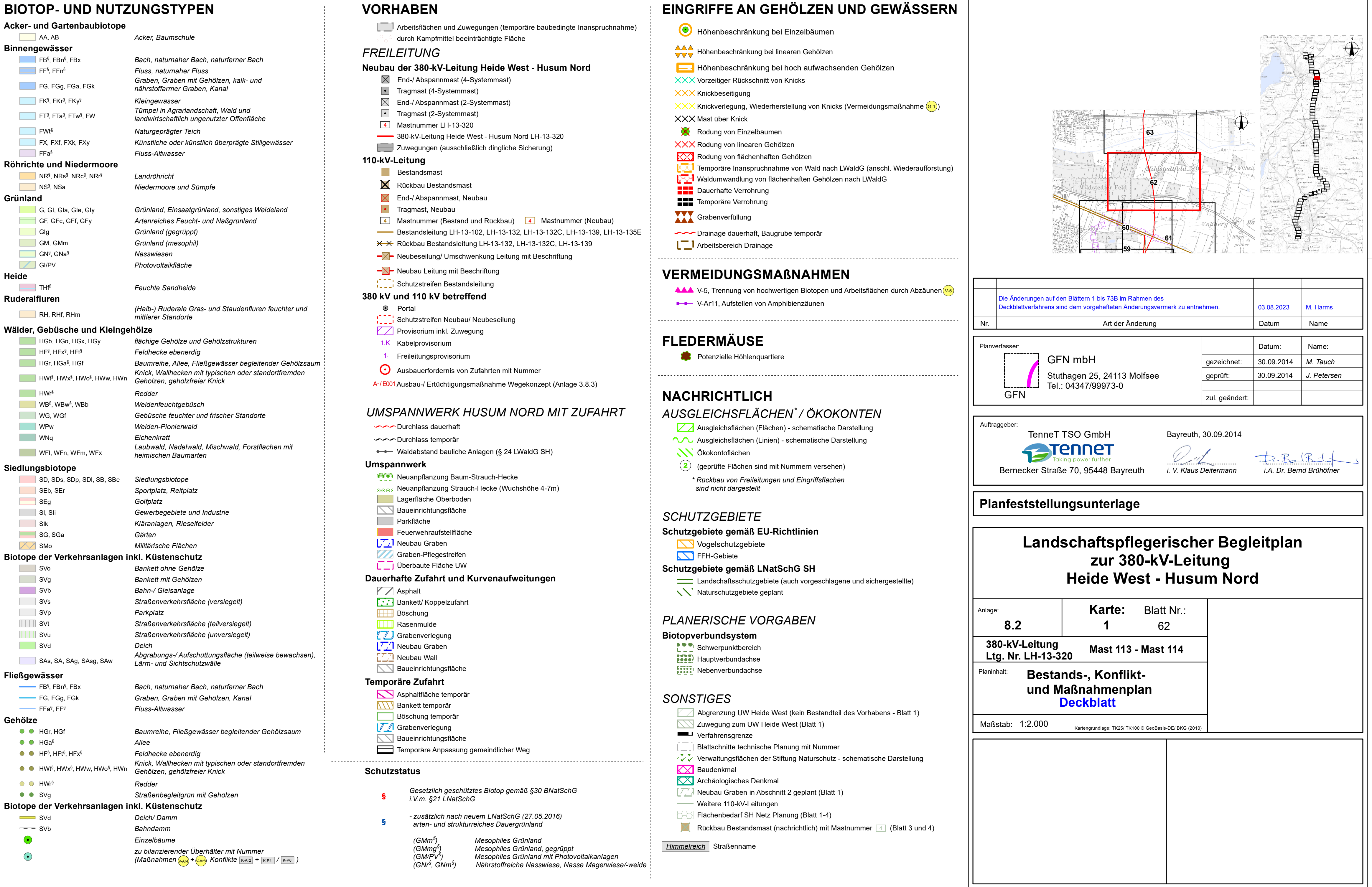
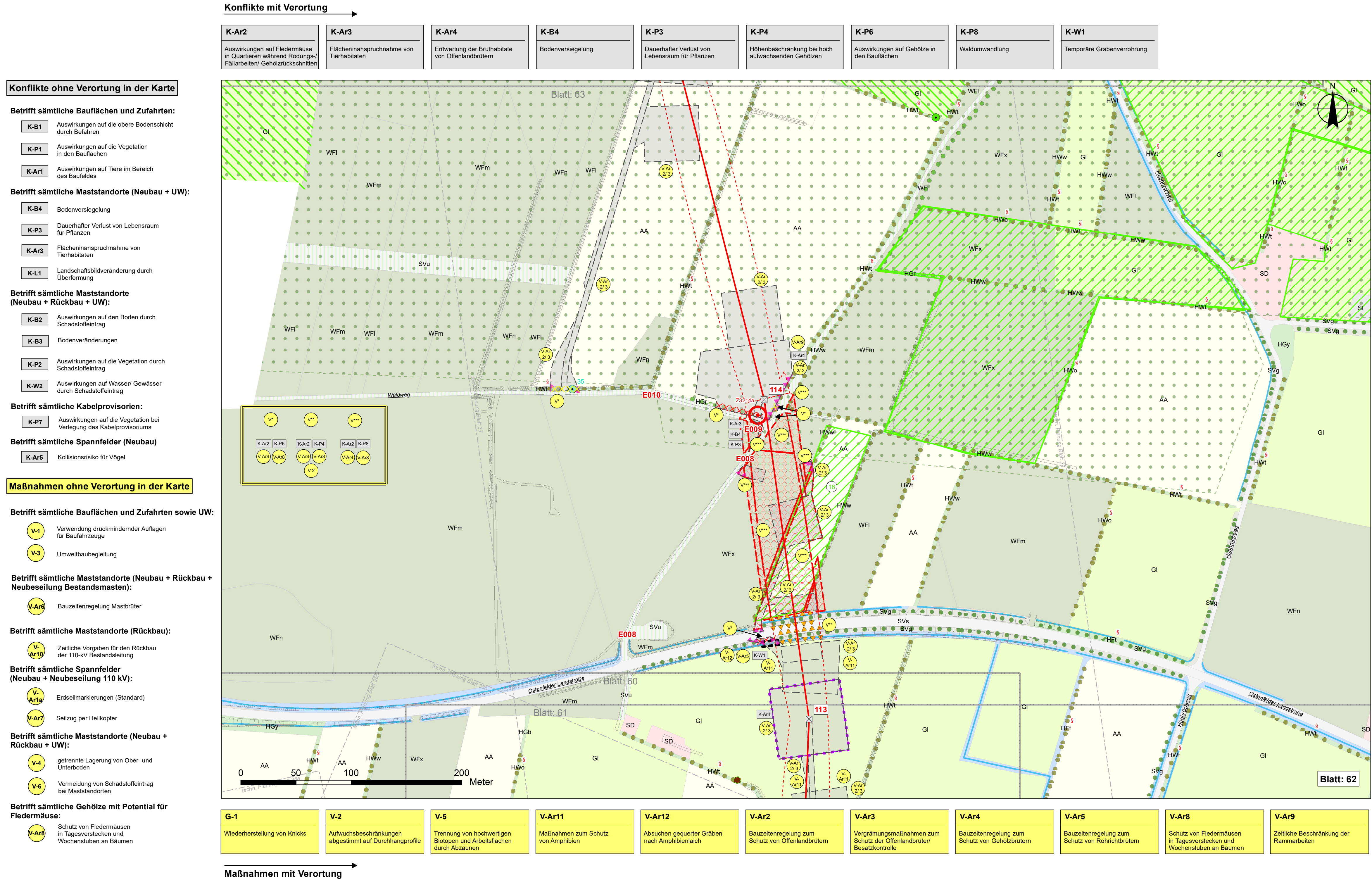
Weitere 110-kV-Leitungen

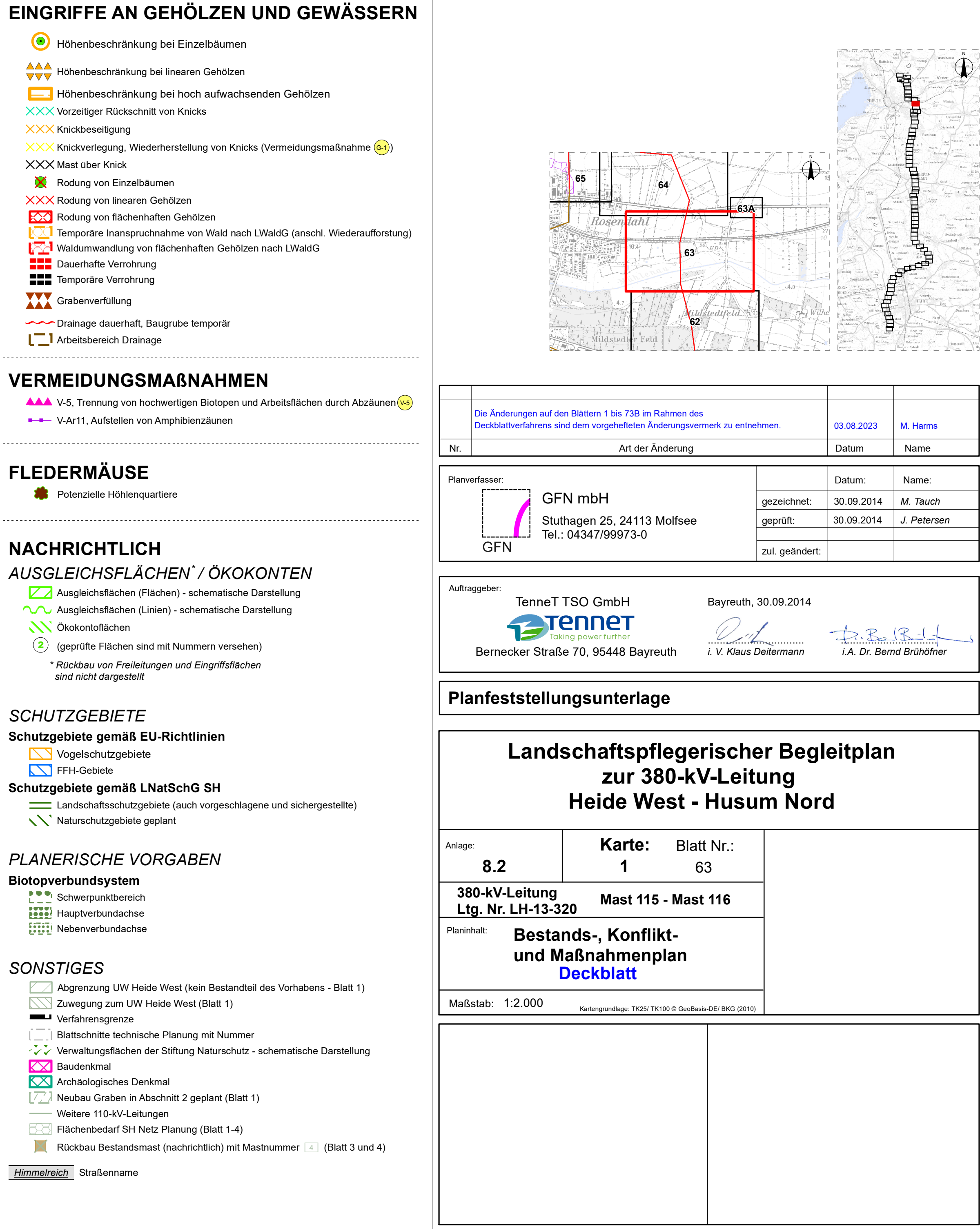
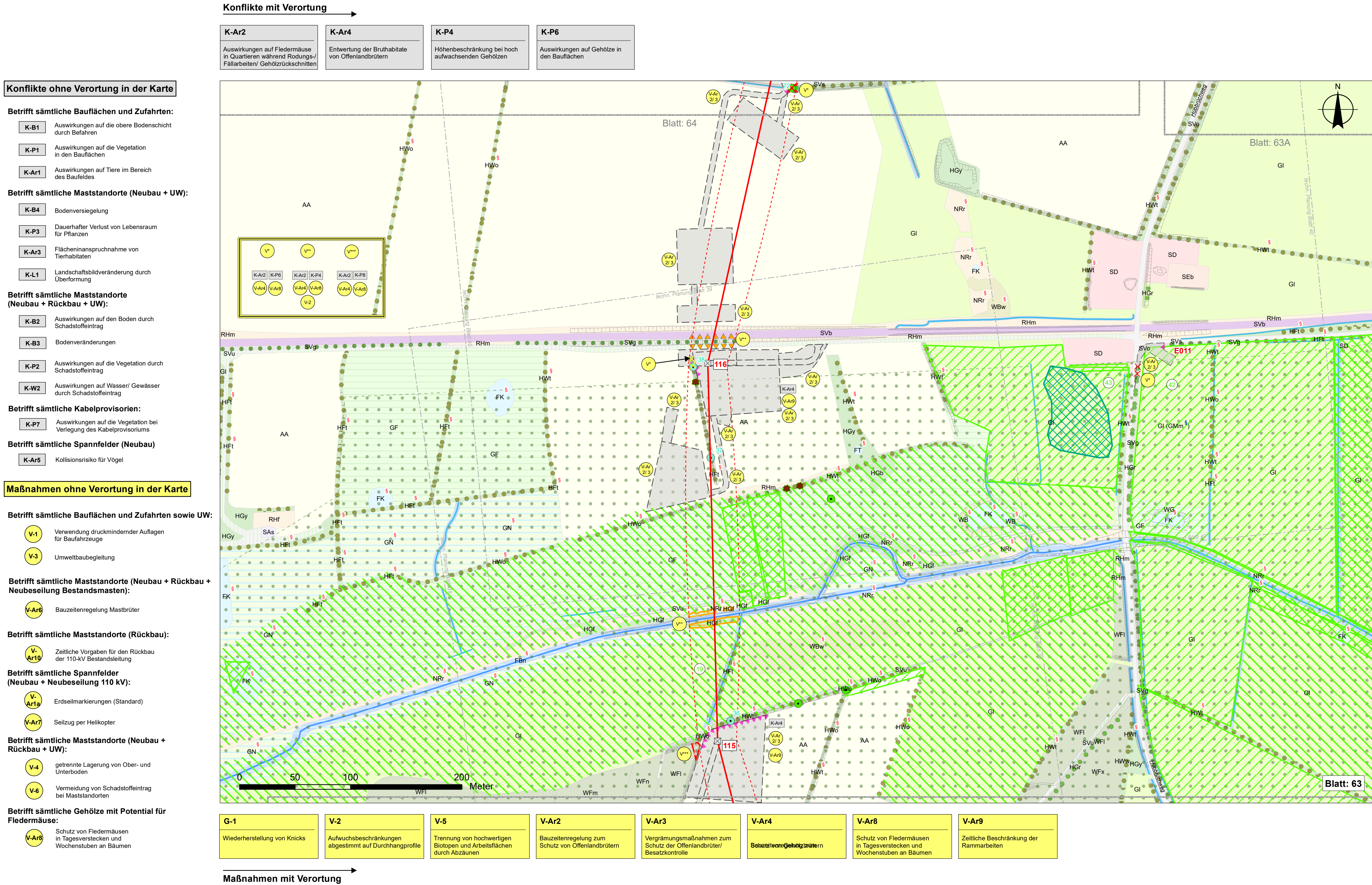
Flächenbedarf SH Netz Planung (Blatt 1-4)

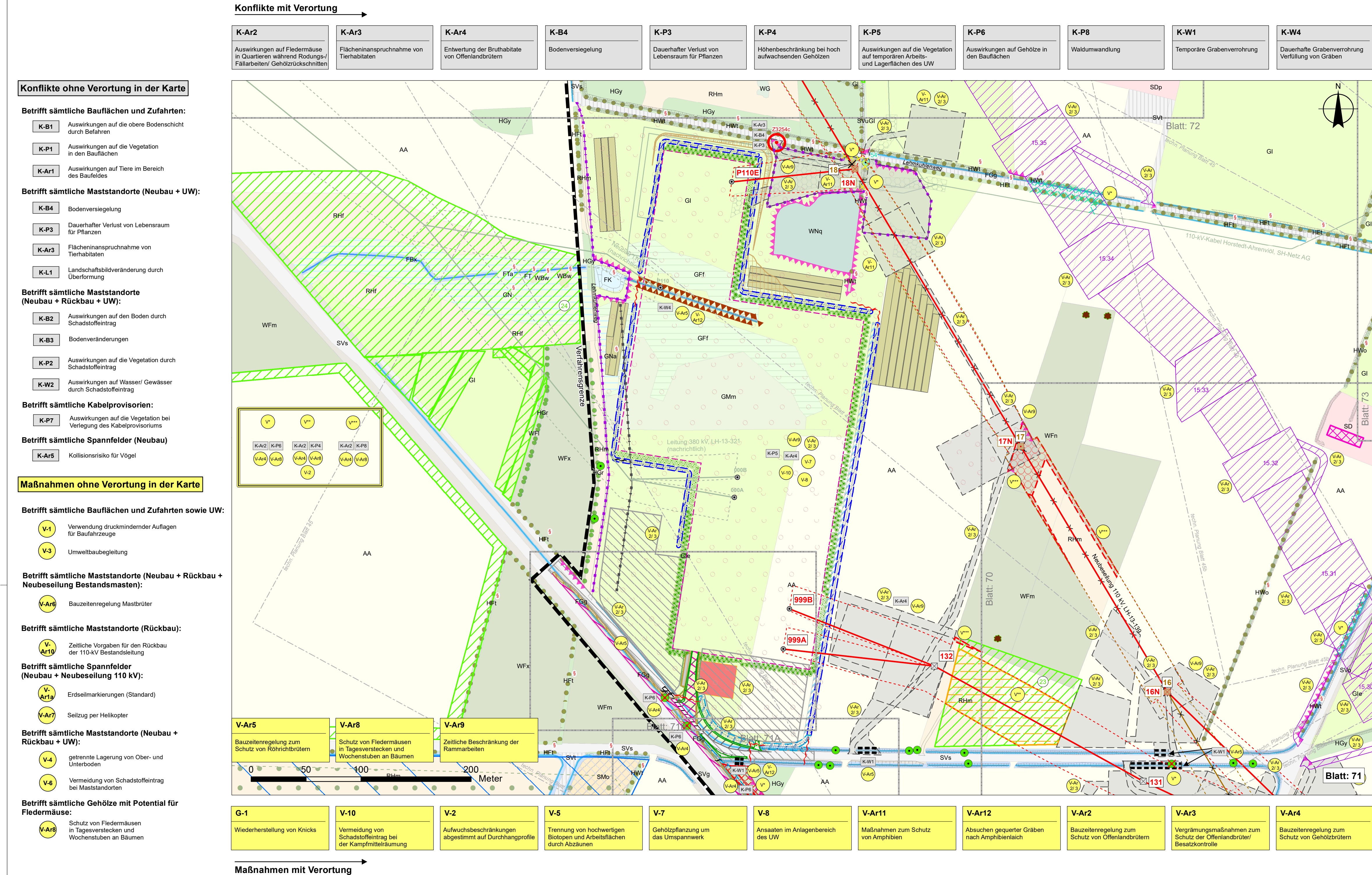
Rückbau Bestandsmast (nachrichtlich) mit Mastnummer (Blatt 3 und 4)

Himmelreich Straßenname









BIOTOP- UND NUTZUNGSTYPEN

Acker- und Gartenbaubiotop

AA, AB

Bach, naturnaher Bach, naturnaher Bach

Fluss, naturnaher Fluss

Graben, Graben mit Gehölzen, kalk- und nährstoffarmer Graben, Kanal

Kleingewässer

Tümpel in Agrarlandschaft, Wald und landwirtschaftlich ungenutzter Offenfläche

Naturgeprägter Teich

Künstliche oder künstlich überprägte Stillgewässer

Fluss-Altwasser

Röhrichte und Niedermoo

Landröhricht

Niedermoo und Sümpfe

Grünland

G, GI, Gla, Gle, Gly

GF, GFc, GFf, GFy

Glg

GM, Gmm

Grünland (mesophil)

Nasswiesen

Photovoltaikfläche

Heide

THf

Ruderalfluren

RH, RHf, RHm

Wälder, Gebüsch und Kleingehölze

HGb, HGx, HGy

HFf, HFx, HFy

HGf, HGx, HGy

HWf, HWx, HWy

Redder

WBf, WBx, WBz

WG, WGF

WPf

WNq

Wf, WFn, Wfm, Wfx

Siedlungsbiotope

SD, SDs, SDf, SDi, SB, SBe

SEB, SEr

SEg

Sl, Sli

Slk

SG, Sga

Smo

Biotop der Verkehrsanlagen inkl. Küstenschutz

Bankett ohne Gehölze

Bankett mit Gehölzen

Bahn-/ Gleisanlage

Straßenverkehrsfläche (versiegelt)

Parkplatz

Straßenverkehrsfläche (teilversiegelt)

Straßenverkehrsfläche (unversiegelt)

Deich

Abgrabungs-/ Aufschüttungsfläche (teilweise bewachsen),

Lärm- und Sichtschutzwälle

Fließgewässer

FBf, FBn, FBx

FG, FGg, FGk

FFf, FFf

Gehölze

HGf, HGf

HGA

HFf, HFf, HFx

HWf, HWx, HWy, HWy, HWy

Redder

Straßenbegleitgrün mit Gehölzen

Biotop der Verkehrsanlagen inkl. Küstenschutz

Deich/ Damm

Bahndamm

Einzelbäume

zu bilanzierender Überhälter mit Nummer

(Maßnahmen V-Ar6 + V-Ar7 Konflikte K-Ar2 + K-Ar3 + K-P3)

VORHABEN

Arbeitsflächen und Zuwegungen (temporäre baubedingte Inanspruchnahme)

durch Kampfmittel beeinträchtigte Fläche

FREILEITUNG

Neubau der 380-kV-Leitung Heide West - Husum Nord

End-/ Abspannmast (4-Systemmast)

Tragmast (4-Systemmast)

End-/ Abspannmast (2-Systemmast)

Tragmast (2-Systemmast)

Mastnummer LH-13-320

380-kV-Leitung Heide West - Husum Nord LH-13-320

Zuwegungen (ausschließlich dingliche Sicherung)

110-kV-Leitung

Bestandsmast

Rückbau Bestandsmast

End-/ Abspannmast, Neubau

Tragmast, Neubau

Mastnummer (Bestand und Rückbau)

Bestandsleitung LH-13-102, LH-13-132, LH-13-132C, LH-13-139, LH-13-135E

Rückbau Bestandsleitung LH-13-132, LH-13-132C, LH-13-139

Neubeseilung/ Umschwenkung Leitung mit Beschriftung

Neubau Leitung mit Beschriftung

Schutzstreifen Bestandsleitung

380 kV und 110 kV betreffend

Portal

Schutzstreifen Neubau/ Neubeseilung

Provisorium inkl. Zuwegung

1/k Kabelprovisorium

1. Freileitungsprovisorium

Ausbauforderungen von Zufahrten mit Nummer

A-/ EX01 Ausbau-/ Ertüchtigungsmaßnahme Wegekonzept (Anlage 3.8.3)

UMSPANNWERK HUSUM NORD MIT ZUFUHR

Durchlass dauerhaft

Durchlass temporär

Waldabstand bauliche Anlagen (§ 24 LwaldG SH)

Umspannwerk

Neuanpflanzung Baum-Strauch-Hecke

Neuanpflanzung Strauch-Hecke (Wuchshöhe 4-7m)

Lagerfläche Oberboden

Baueinrichtungsfläche

Parkfläche

Feuerverbrauchsfläche

Neubau Graben

Graben-Pflegestreifen

Überbaute Fläche UW

Dauerhafte Zufahrt und Kurvenaufweitungen

Asphalt

Bankett/ Koppelzufahrt

Böschung

Rasenmulde

Grabenverlegung

Neubau Graben

Neubau Wall

Baueinrichtungsfläche

Temporäre Zufahrt

Asphaltfläche temporär

Bankett temporär

Böschung temporär

Grabenverlegung

Baueinrichtungsfläche

Temporäre Anpassung gemeindlicher Weg

Schutzstatus

Gesetzlich geschütztes Biotop gemäß § 30 BNatSchG i.V.m. § 21 LNatSchG

- zusätzlich nach neuem LNatSchG (27.05.2016) arten- und strukturreiches Dauergrünland

(GMm²)

(GMm²)

(GM/PV²)

(GN², GNm²)

Mesophiles Grünland

Mesophiles Grünland, geprüpt

Mesophiles Grünland mit Photovoltaikanlagen

Nährstoffreiche Nasswiese, Nasse Magerwiese/weide

EINGRIFFE AN GEHÖLZEN UND GEWÄSSERN

Höhenbeschränkung bei Einzelbäumen

Höhenbeschränkung bei linearen Gehölzen

Höhenbeschränkung bei hoch aufwachsenden Gehölzen

Vorzeitiger Rückschnitt von Knicks

Knickbeseitigung

Knickverlegung, Wiederherstellung von Knicks (Vermeidungsmaßnahme)

Mast über Knick

Rodung von Einzelbäumen

Rodung von linearen Gehölzen

Rodung von flächenhaften Gehölzen

Temporäre Inanspruchnahme von Wald nach LwaldG (anschl. Wiederaufforstung)

Waldumwandlung von flächenhaften Gehölzen nach LwaldG

Dauerhafte Verrohrung

Temporäre Verrohrung

Grabenverfüllung

Drainage dauerhaft, Baugrube temporär

Arbeitsbereich Drainage

VERMEIDUNGSMAßNAHMEN

V-5, Trennung von hochwertigen Biotopen und Arbeitsflächen durch Abzäunen

V-Ar11, Aufstellen von Amphibienzäunen

FLEDERMÄUSE

Potenzielle Höhlenquartiere

NACHRICHTLICH

AUSGLEICHSLÄCHEN/ ÖKOKONTEN

Ausgleichsflächen (Flächen) - schematische Darstellung

Ausgleichsflächen (Linien) - schematische Darstellung

Ökokontofflächen

(geprüfte Flächen sind mit Nummern versehen)

* Rückbau von Freileitungen und Eingriffsflächen sind nicht dargestellt

SCHUTZGEBIETE

Schutzgebiete gemäß EU-Richtlinien

Vogelschutzgebiete

FFH-Gebiete

Schutzgebiete gemäß LNatSchG SH

Landschaftsschutzgebiete (auch vorgeschlagene und sichergestellte)

Naturschutzgebiete geplant

PLANERISCHE VORGABEN

Biotopverbundsystem

Schwerpunktgebiet

Hauptverbundachse

Nebenverbundachse

SONSTIGES

Abgrenzung UW Heide West (kein Bestandteil des Vorhabens - Blatt 1)

Abgrenzung zum UW Heide West (Blatt 1)

Verfahrensgrenze

Blattschnitte technische Planung mit Nummer

Verwaltungsflächen der Stiftung Naturschutz - schematische Darstellung

Baudenkmal

Archäologisches Denkmal

Neubau Graben in Abschnitt 2 geplant (Blatt 1)

Weitere 110-kV-Leitungen

Flächenbedarf SH Netz Planung (Blatt 1-4)

Rückbau Bestandsmast (nachrichtlich) mit Mastnummer (Blatt 3 und 4)

Himmelreich Straßenname

